

L'Equateur, majestueuse terre de volcans!

Traversé par la cordillère des Andes, l'Equateur est LE pays volcanique par excellence, on y dénombre plus d'une centaine de volcans, dont plus d'une dizaine dépasse les 5000m d'altitude (les plus connus: le Chimborazo, le Cayambe, le Cotopaxi...).

Durant mon séjour, j'ai eu la chance d'en approcher certains, pour mon plus grand plaisir, car ils offrent tous de superbes paysages avec leurs lacs ou sommets enneigés... en voici quelques exemples.

Dans le bleu du lac Quilotoa

Depuis Latacunga, une paire d'heures en bus ou en taxi permettront d'arriver à ce beau lac aux dégradés de bleu logé dans le cratère d'un volcan. On peut en faire le tour en plusieurs heures, ou bien, descendre au pied du lac pour toucher du bout des doigts l'eau fraîche avant de s'attaquer à la difficile remontée qui est relativement courte (max. 1h) mais très pentue!

La vue depuis le bord du cratère est vraiment superbe, et vaut vraiment le détour, surtout si le temps est de la partie. A ne pas rater en chemin pour Quito!

Superbe volcan Cotopaxi

J'ai décidé de faire cette excursion depuis Quito. Départ tôt le matin, en bus, en direction du sud : on m'arrête au bord de la route, au milieu de nulle part, sur la panaméricaine... et de là je cherche une camionnette pour m'amener dans le parc entourant le volcan Cotopaxi. Pas facile de trouver le bon guide, mais je finis par trouver sur celui qui va me conduire avec 3 autres compagnons de route pendant plusieurs heures jusqu'à une lagune située au pied du volcan Cotopaxi, puis jusqu'au point de départ de la randonnée qui mène au refuge Cotopaxi. Un trek d'environ 45 minutes, mais rude je dois dire, en raison de la forte pente, de la nature du sol (roche volcanique effritée en une sorte de sable dans lequel on s'enfonce à chaque pas...) et des conditions climatiques (enfin, seulement, si comme moi vous avez l'ascension avec un vent neigeux effroyable qui vous fouette le visage et vous glace!).

J'ai quand même eu la chance que la vue se dégage un peu lors de la descente afin d'admirer le paysage, le volcan et son sommet enneigé qui culmine à 5897m. Magnifique !

Belle promenade autour de la laguna Cuicocha

Dans le parc Cotacachi, situé à environ 1h30 en bus puis taxi d'Otovalo, se trouve la belle lagune de Cuicocha, située dans le cratère d'un volcan. On peut en faire le tour par un joli sentier assez facile, mais il faut néanmoins pour cela plusieurs heures. A défaut, on peut facilement, faire une partie du chemin pour changer de point de vue sur le cratère ou les petits îlots situés au milieu du lac, et revenir sur ses pas en fonction du temps dont on dispose. Une balade que je recommande chaudement pour profiter de la flore locale très riche et de la vue magnifique !

TeleferiQo puis promenade jusqu'au Rucu Pinchincha

Il s'agit de la balade du dimanche des habitants de Quito: prendre le téléphérique jusqu'à un point de vue situé à 4050m d'altitude permettant d'admirer Quito et les volcans alentours.

A partir du mirador, les plus courageux tenteront de rejoindre le sommet du volcan Rucu Pichincha (4698m d'altitude). Une bonne randonnée sportive d'environ 3h (l'aller) est cependant nécessaire pour l'atteindre, alors mieux vaut partir tôt, et ce d'autant plus que le temps est très changeant dans la région et se couvre souvent en fin d'après-midi. La balade est belle: superbe vue, végétation variée avec beaucoup de fleurs.


Laguna Cuicocha







Volcan Cotopaxi











Et enfin, le Machu Picchu!

Tadam! Le Machu Picchu!

Je l'attendais avec impatience, le moment où j'allais le découvrir, ce célèbre Machu Picchu! Il faisait partie de ma bucket list depuis teeeeellement longtemps... et il m'aura fallu plus de 5 mois de voyage par des chemins très détournés avant d'y arriver!

Eh bien je n'ai pas été déçue... Au contraire, je m'attendais à ce que ce soit ultra touristique et que l'expérience soit un peu gâchée par cela, mais en arrivant tôt le matin sur le site, on profite d'une vue magnifique avec encore une quantité de touristes raisonnable, d'autant que la montée de plus de 1700 marches à la lampe frontale à 5h du matin en aura refroidi quelques uns – qui auront préféré faire la grasse mat et prendre le bus un peu plus tard...

Le site est vraiment très beau, perché à 2430m d'altitude, niché dans un écrin de nature. On le perçoit différemment au lever du jour dans la semi-pénombre de l'aube avec quelques nuages bien placés qui amplifient encore un peu plus l'ambiance mystique du site, et un peu plus tard quand le soleil est au zénith et que la lumière embrasse pleinement le site, révélant toute sa majesté. Dans les deux cas, on est clairement impressionné par la grandeur et la splendeur du Machu Picchu entouré de ses montagnes (notamment celle qui ressemble à un pain de sucre, le « Wayna Picchu ») et terrasses agricoles.

Euh mais c'est quoi au fait, le Machu Picchu, stp?

En bref, il s'agit d'une cité Inca où séjournait parfois l'empereur Pachacutec. Il était alors entouré de toute sa « cour », d'où la présence de maisons, d'une domaine agricole permettant de nourrir l'empereur et les habitants de la cité, de temples, tombeaux, lieux de cérémonie.... Ayant été « découvert » très tardivement (incroyable mais vrai, sa découverte date du début du XXème siècle, en 1911!), le site est très bien préservé, là où de nombreux autres sanctuaires ont été transformés par les espagnols (en églises catholiques par exemple!). De fait le Machu Picchu est un très beau site, maintenant protégé au patrimoine mondial de l'Unesco.

Le Jungle Trail

Mon expérience « Machu Picchu » a je dois dire été un peu particulière car j'ai choisi de faire un circuit appelé le « Jungle trail » (pas aussi glacial que le Salkantay trail, pas aussi cher et couru que l'Inca trail... et surtout beaucoup plus diversifié en matière d'activités que les autres trails menant au Machu Picchu). Au programme, sur 4 jours/3 nuits :

- 5h de descente en VTT dans une vallée magnifique et sur une route assez sûre, donc très agréable malgré le dénivelé.
- 7km de rafting sur une rivière de catégorie 3: pas dangereux et quand même de bonnes sensations et surtout, une super ambiance à bord avec notre guide qui a choisi pour cri de guerre « sexy llamas »... (va savoir pourquoi!)
- Une journée entière de randonnée dans la jungle sur le chemin de l'Inca: superbes paysages à travers la jungle et les cultures de coca, bananiers, cacaoyers... On s'arrête pour goûter les fruits locaux, le chocolat maison, la liqueur de serpent (avec un vrai serpent à l'intérieur, oui, oui), pour se faire peindre le visage ou le bras avec une teinture naturelle, bavarder avec Coco le perroquet... On passe un très bon moment! La surprise de la journée: la traversée de la rivière dans un panier suspendu sur une tyrolienne: improbable!
- Un moment de détente dans les bains chauds de Cocalmayo... Après une longue journée de marche, c'est un pur bonheur.
- Une journée de marche jusqu'à Aguas Calientes, la petite ville située au pied du Machu Picchu... (marche le long de la voie ferrée d'Hydroelectrica... (pas le meilleur moment, mais c'est ça ou il faut prendre le train, et c'est hors de prix!)
- Et enfin, le dernier jour... le graal: la visite du Machu Picchu!


Une aventure très sympathique, dans une super ambiance! (Qui aurait cru qu'un petit resto traditionnel se transformerait en piste de danse pour une soirée latino avec lumières et boule à facette ???

Bien entendu, cela va sans dire, le Machu Picchu reste un MUST SEE... et pour les plus aventuriers je recommande le Jungle Trail. ☐















Escale au milieu du désert à San Pedro de Atacama

Escale au milieu du désert

Ce qui frappe immédiatement le « badaud » ou plutôt l'aventurier venu se perdre à San Pedro de Atacama, eh bien, c'est la sécheresse... En moins d'une journée, les lèvres gercées par le soleil, la peau asséchée par l'air chaud et sec de la journée, presque brûlée par le vent froid du soir, vous rappelleront que vous êtes dans le désert le plus sec au monde! Vous n'aurez pas besoin de regarder la météo, le soleil sera assurément au RDV, avec un fort indice UV, vous ne verrez pas l'ombre d'un nuage, il fera chaud, il fera froid, il y aura du vent... Ici, on parle de désert de sel, de Vallée de la Mort, de Vallée de la Lune... bref des paysages lunaires. Bienvenue à San Pedro de Atacama!

Alors que vous vous demandiez déjà ce que vous êtes venu faire là, vous vous rendez compte que vous êtes dans un village avec une seule rue qui concentre toute la vie de la région. Et devinez quoi, cette vie ne tourne qu'autour du tourisme: hostels, agences de tourisme à gogo, boutiques de souvenir... Pour autant on ressent vite l'ambiance paisible et attachante de cette oasis au milieu du désert.

Il faut bien entendu sortir de la bourgade pour comprendre ce que tant de touristes viennent chercher dans cette région du Chili, en particulier nos compatriotes français, très nombreux à San Pedro de Atacama!

Partez à l'aventure dans un 4x4 ou une Jeep break bien haute sur une route en ligne droite et prenez-en plein les yeux: lagunes aux eaux miroitantes et colorées de rose ou de bleu turquoise, volcans aux hauts sommets enneigés, lacs de sel asséchés, steppes de luzerne à perte de vue, geysers, couchers de soleil rougeoyants, formations rocheuses incroyables, canyons vertigineux, montagnes colorées (« Arcoiris » = Arc-en-Ciel), paysages lunaires, Vicuñas ou Llamas qui broutent le long de la route... Des panoramas incroyablement beaux, un spectacle qui vous en mettra plein les yeux de jour comme de nuit.

L'aridité et le faible taux d'humidité de cette région en font un lieu de choix pour l'observation du ciel. La vue, dégagée toute l'année, permet d'admirer les étoiles et la voie lactée comme nulle part ailleurs, à l'œil nu ou mieux encore, au télescope. La preuve en est que le désert d'Atacama abrite plusieurs observatoires astronomiques internationaux. On en oublie presque le froid, saisissant, à cette heure de la nuit.

En quelques mots: une destination vraiment magnifique.















Magique & Mystique Ile de Pâques

Quand le temps suspend son vol... bienvenue à l'île de Pâques.

Il est de ces moments, bien trop rares je dois dire, où le temps reste en suspension, où l'on se concentre sur le moment présent, où l'on ne pense plus, on ressent. On ressent toutes ces petites choses... La force du Moaï fièrement érigé. L'énergie de la pierre volcanique. La mélodie des vagues qui nous berce. Une brise légère qui souffle sur notre peau. Le soleil qui nous enveloppe de ses rayons. L'air iodé qui caresse nos narines. Le bleu turquoise de la mer et son eau cristalline à perte de vue. Les courbes harmonieuses des collines environnantes. La douce et chaude lumière du soir qui met du baume cœur. Cet air de musique traditionnelle que l'on a envie de fredonner. Cette impression de bout du monde. Ce sentiment d'avoir le cœur léger. Ce besoin irrationnel d'étendre ses bras comme un oiseau pour mieux sentir l'air et mieux saisir le moment. Ce sentiment d'infini et de liberté à toute épreuve. Cette envie de capturer cet instant à jamais. Ce sentiment que la vie est belle. Enfin, cette impression d'être au plus près de ce que l'on bonheur.

Voilà, pour tout vous dire, le sentiment très personnel et subjectif que j'ai eu en parcourant les steppes balayées au vent, le long de la côte, de l'île de Pâques.

Cette petite île perdue au milieu de l'Océan Pacifique vous surprendra. Outre ses impressionnants et immenses « Moaï » (ces incontournables statues érigées au 15ème siècle qui ont fait de l'île un lieu mondialement connu à juste titre), l'île de Pâques a bien plus à offrir: une nature à l'état sauvage avec ses steppes à pertes de vue dans lesquelles paissent des vaches ou se promènent des chevaux sauvages, de superbes paysages formés par les anciens volcans de l'île, des couchers de soleil aux couleurs incroyables, des plages à l'eau translucide, des criques ou piscines naturelles agréables, une culture et des traditions fortes, une ambiance familiale de village très paisible et réconfortante... De quoi être émerveillé et

en prendre plein les yeux, mais aussi le lieu idéal pour prendre le temps: on se sent rapidement comme à la maison sur l'île, et la gentillesse des chiliens n'y est pas pour rien.

Définitivement, un lieu magique et un brin mystique qui mérite le - gros - détour.

*Compter 5h de vol à partir de Santiago du Chili et un bon budget. Prévoir environ 20-25€ par nuit min. Tout est plus cher que dans le reste du Chili. Les restaurants notamment, mais possibilité de cuisiner soi-même dans la plupart des auberges. Une fois sur place, on peut se déplacer à pied ou à vélo pour les plus courageux (c'est également l'option la moins chère), louer une voiture/un 2 roues/un quad, ou même faire du stop **en toute sécurité**.*


















Randonnée dans l'immensité, à Chapada Diamantina.

A quand même 6h de route de Salvador de Bahia par bus de nuit se trouve la petite ville de Lençóis, lieu de prédilection pour découvrir le magnifique parc naturel de la Chapada Diamantina et de ses alentours.

Cette jolie petite ville a gardé son cachet avec ses ruelles pavées, ses beaux marchés couverts et ponts anciens, mais on n'y reste que peu de temps, juste celui de prendre son sac à dos et de partir en quête des merveilles de la nature environnante: des piscines naturelles aux eaux bleues cristallines, des cascades, des rivières d'eau étonnamment rouge du fait de sa richesse en fer mais assez pure pour que l'on puisse la boire sans crainte à même le cours d'eau, des grottes, et surtout des points de vue inoubliables.

Un trek de deux jours (soit déjà 44km de marche) dans la Valle do Pati, au sein du parc naturel est juste une expérience incroyable: traversée de rivières, escalade, marche dans les plaines, nuit chez l'habitant coupé du reste du monde, couchers de soleil superbes, panoramas à couper le souffle 400m au-dessus du vide...

On en prend plein les yeux, on vit une aventure humaine intense et on garde un souvenir impérissable.








Je repars du Brésil avec des images de cette immensité plein la tête, un vrai sentiment - prévu et assumé dès le départ - d'inachevé, au vu du peu de temps que j'allais passer dans ce beau et grand pays, et une bucket list bien remplie des nombreuses choses que je souhaiterais encore y découvrir un jour.


Brasil, Brasil, Adeus! Até logo para novas aventuras!













Pura Vida sur la côte Caraïbe

Quand l'expression « Pura Vida » prend tout son sens...

Tu viens de commander un jus de fruit frais, on te le sert, tu payes et le serveur te répond « Con gusto » (« avec plaisir »), « Pura Vida! ». Pura Vida?

« Pura Vida » veut littéralement dire « Vie Pure » mais je dirais que la signification de cette expression se traduirait en français par « la vie est belle ». On l'utilise pour dire « c'est cool », « bonjour » ou « aurevoir », « merci », « c'est génial »...

Cette expression, je l'ai entendue vraiment souvent au Costa Rica, mais pour moi elle a pris tout son sens sur la côte Caraïbe, dans les petites villes de Cahuita et Puerto Viejo.


Situées à une demie heure l'une de l'autre, ces stations balnéaires ressemblent plus à des villages : quelques rues principales dans lesquelles se concentrent quelques cabanes colorées, bars, restaurants et hôtels. Très touristiques mais sans en avoir trop l'air, on s'attache rapidement à leur ambiance très détendue, baba cool à la jamaïcaine, bref Pura Vida.

Comment passer le temps? Il fait bon prendre un vélo et aller se poser à la plage (de belles plages de sable blanc ou noir), bouquiner dans un hammak, surfer sur de belles (et grosses vagues) ou juste se promener les pieds dans le sable. Le parc naturel de Cahuita est également une belle surprise pour un parc gratuit: une belle marche dans la forêt, tout près de la plage, et de nombreux animaux (racoons, singes, paresseux, serpents, crabes bleus, ...) pour mon plus grand plaisir.

Pura Vida!









« < 1 de 2 > »

